


COMUNE DI SALERNO

COMUNE DI SALERNO
SPORTELLO UNICO EDILIZIA

VARIANTE AL
PIANO URBANISTICO ATTUATIVO (PUA)
Comparto CR 11. PUA approvato con Delibera di Giunta Comunale n. 719
del 22/8/2011. Decreto Sindacale n. 10 del 26/8/2011, pubblicato sul BURC
n. 59 del 12/9/2011. Entrato in vigore il 13/9/2011



LOCALITA'via Lungoinro - via Galliano

TAV.N.ELABORATO:scala


3.3VINCOLI (Tav. PUC V3)1 : 2000

SOGGETTI ATTUATORI
Consorzio CR 11
via F. Conforti 10 - Salerno

I Progettisti
studio centola&associati
ing. giuseppe de pascale

anDATA: novembre 2014DEL/FILE

elaborato generato con software originali e certificato
AutocAD Architectural 2010 1/8 1/1 391-09030115
Autodesk, 3ds Max Design 2010 1/1 391-04221192
Microsoft Office 1.0 1/1 product key: 8X6K-PFGQW-6MWWA-KCQD3-V77J-D3
Protektor Design 2.0 1/1 1001-4424-8914-2456-9991-0107



studio depascale

via arce, n°10 - 84125 salerno
tel.: 089 252469 fax: 089 2022019 email: studio.depascale@tin.it

architetturaingegneriaurbanistica


CENTOLA & ASSOCIATI

Web Site: www.centola.info
E-mail: info@centolaassociati.com


84121 SALERNO - via A. Sabatini n° 6 - tel. 089 237113 - fax. 089 2754357

IL COMMITTENTE, CON LA SOTTOSCRIZIONE DELL'ELABORATO, ACCETTA E CONDIVIDE INCONDIZIONATAMENTE TUTTE LE SCELTE PROGETTUALI, I MATERIALI, I COLORI E QUANTO ALTRO INERENTE IL PROGETTO DELL'OPERA PER CUI HA AFFIDATO L'INCARICO. OGNI MODIFICA AL PROGETTO NON AUTORIZZATA IN FORMA SCRITTA DAL PROGETTISTA COSTITUISCE VIOLAZIONE DEL RAPPORTO CONTRATTUALE, CON OGNI CONSEGUENZA DI LEGGE.

© A norma di legge il presente elaborato non potrà essere riprodotto né consegnato a terzi per usi diversi da quelli di destinazione senza l'autorizzazione scritta del titolare dello studio



COMUNE DI SALERNO
ASSESSORATO ALL' URBANISTICA



MBM ARQUITECTES S.A.
JOSEP MARTOREL
ORIOL BOHIGAS
DAVID MACGAY
ORIEL CAPEDEVILA
FRANCISC GUAL

PIANO URBANISTICO COMUNALE
2005

ORIOL BOHIGAS - ALBERT PUIGDOMENECH

STRUTTURA SPECIALE - UFFICIO DI PIANO
BIANCA DE ROBERTO
Dirigente
ELEONORA DIABAO
Responsabile Pianificazione urbanistica
GIULIANA COTTA
Responsabile Progettazione urbanistica
FRANCESCO SAVINO
Responsabile Progettazione urbanistica
SIMONETTA ADINOLFI
Responsabile Progettazione urbanistica
Staff tecnico
CARMELA GATTO
ROBERTO NOBILE
GIULIANA ANTONIO
COSIMO MANNO
GATIANA PIRO
MARCELLO SAVONE

VINCOLI
Adeguate alle osservazioni accolte

V3VINCOLI DI NATURA
IDROGEOLOGICA

IL DIRETTORE DI SETTORE
Bianca De Roberto
L'ASSESSORE ALL'URBANISTICA
Domenico De Maio
IL SINDACO
Vincenzo De Luca

Legenda

..... CONFINE COMUNALE

Fiumi e torrenti

vincolo idrogeologico (R.D. 1267/23)

AUTORITY DI BACINO REGIONALE DESTRA SELE
"PIANO STRALCIO PER L'ASSETTO IDROGEOLOGICO"

RISCHIO FRANGE
Aree a rischio R4
Aree a rischio R3
Aree a pericolosità reale P4
Aree a pericolosità reale P3

RISCHIO ALLUVIONI
Aree a rischio R4
Aree a rischio R3
Fascia fluviale_A
Fascia fluviale_B1
Fascia fluviale_B2
Fascia fluviale_B3
Ambito applicazione misure di salvaguardia della costa (BURC 06/12/2004)

